





Pusztacsalád
Településrendezési terv módosítás
M 1:5000



Jelmagyarázat a módosítással érintett területre

Határvonalak

-  módosítással érintett terület határa
-  település védendő területének 1000,0 m-es védőtávolsága
-  állattartó telephely 500 m-es védőtávolsága
-  eltérő területfelhasználási egységek határvonala

Szabályozási jelek

Beépítésre nem szánt terület

Különleges beépítésre nem szánt terület

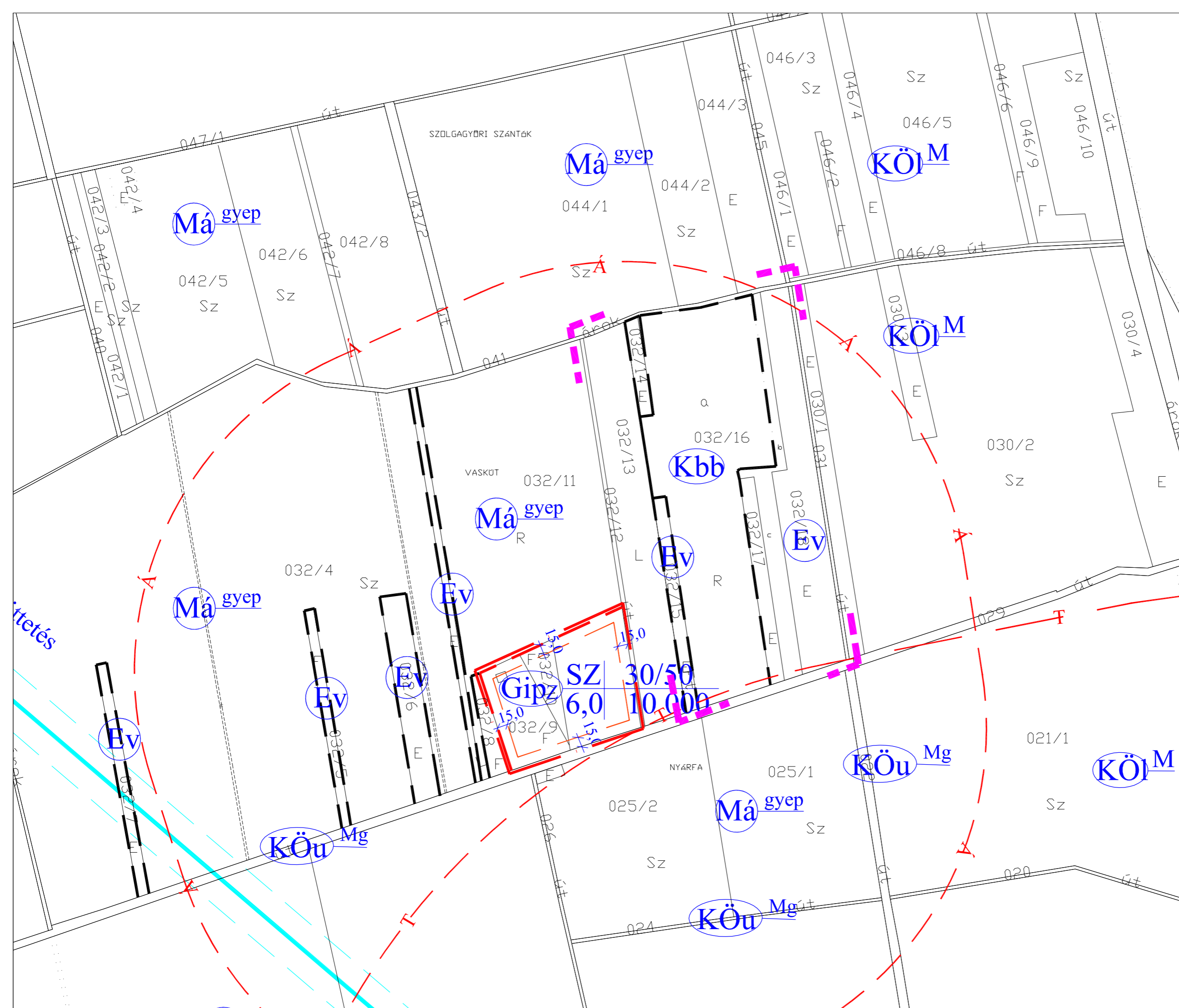
 bányaterület

Mezőgazdasági terület

 gyep

Erdőterület

 védelmi erdő



Véleményezési dokumentáció

Pusztacsalád Községi Önkormányzat Képviselő-testületének helyi építési szabályzatról szóló 10/2005. (XI.2.) önkormányzati rendelet 4. melléklete

Mégrendelő neve: Pusztacsalád Községi Önkormányzat		Munkaszám: Rp.I.194-5
Munka neve: Pusztacsalád község településrendezési terv módosítás	Méretarány: 1:5 000	Rajzszám: SZ-J2/2M
Munka címe: Szabályozási terv	Dátum: 2018.12.	
Felkészítő: Szabályozási és övezeti helyszínrajz II. (külterület) (fedvény)	Felkészítő: Szeredi Gábor településtervező	Felkészítő: Péckerné Szabó Piroska Tt-08-0073
Felkészítő: Péckerné Szabó Piroska Tt-08-0073	Felkészítő: Szeredi Gábor településtervező	Felkészítő: Péckerné Szabó Piroska Tt-08-0073
Felkészítő: Péckerné Szabó Piroska Tt-08-0073	Felkészítő: Szeredi Gábor településtervező	Felkészítő: Péckerné Szabó Piroska Tt-08-0073
Róder Tibor Tt-08-0133	Ferenczi Hiba TV-T-08-0253	Felkészítő: Péckerné Szabó Piroska Tt-08-0073
TE-T-08-0253	TE-H-08-0253	

A tervezési alaptérkép az állami alapadatok felhasználásával készült.